

# Dossier de presse



octobre 2016





**MUSÉE  
MÉMOIRES  
D'ALPINISMES  
ST CHRISTOPHE  
EN OISANS**

**DANS LE BLEU  
DU VÈNÈON**

**EXPOSITION  
2016/2017**




**Oisans**  
BIENVENUE EN OISANS



**isère**  
LE DÉPARTEMENT  
[www.isere.fr](http://www.isere.fr)

Photographie : unisere.com





# Sommaire

1. Naissance de l'exposition «dans le bleu du Vénéon»..... page 3
2. L'exposition à la loupe ..... page 5
3. L'inauguration ..... page 9
3. Le musée en quelques lignes..... page 10
4. Le territoire St Christophe en Oisans..... page 13
5. Le musée pratique ..... page 15

**Pour contacter la responsable du site :**

Musée Mémoires d'Alpinismes

**Véronique Turc**

04.76.79.52.25

**[musalpin@wanadoo.fr](mailto:musalpin@wanadoo.fr)**

# Naissance de l'exposition

Depuis sa création en 2000, le musée a réalisé bon nombre d'expositions temporaires essentiellement dédiées à l'alpinisme. L'idée était donc de présenter le territoire sous un œil différent.

Les histoires d'eaux ont déjà été contées maintes fois, c'est pour cela que le choix s'est porté sur l'histoire du territoire. Ici on aborde le sujet sous deux angles, rapidement sur les fondamentaux et plus longuement sur l'eau en montagne d'ici.



*Abondante et rare,  
sauvage et domestiquée,  
variation de couleur et de débit ;  
L'eau en Vénéon n'en fait qu'à sa tête !*

Le Vénéon est un torrent puissant qui fini sa course à la Méditerranée mais pour en arriver là que de chemin parcouru. Voici l'histoire d'une rivière turquoise pour le plaisir et les besoins de nombreux acteurs.



# "Dans le bleu du Vénéon"

Cet exposition temporaire est présentée par la commune de St Christophe en Oisans et a nécessité **une équipe de travail** dont voici la présentation :

Commissariat général : Patrick Holleville - Maire  
Michel Nodin - Conseiller municipal  
Véronique Turc - Responsable Musée

Scénographie : Phileas design - Philippe Ducret  
Didier Onde Architecture

Crédits photos : Frédéric Chevillot – photographe professionnel  
Office de Tourisme St Christophe

Textes : Corinne Planchais  
Traduction : Aardvark Translation  
Impression & montage : CD enseignes  
Audiovisuel : Sodakat Lyon

Par ailleurs cet évènement bénéficie du soutien financier du Conseil Départemental de l'Isère.



# L'exposition à la loupe



L'entrée de l'exposition se fait par une passerelle telle que celle qu'il nous faut traverser en montagne.

Puis l'ascension aux sources s'exerce par un escalier aux consonances aquatiques.





Pour vous accueillir au sommet, une photo géante des méandres du Vénéon et de sa couleur si particulière.

Passer sous l'étendage à photos, il nous faut découvrir l'eau sous ses différents aspects et ses trois états : liquide, solide et gazeux.



« Dans le bleu du Vénéon » se décline ensuite par thèmes :

- [les journaux](#) : ils rapportent les anecdotes, les détails...

- [l'eau utile](#) :

- approvisionnement : naturel, irrigation, citerne...
- détournement : moulins, micro-centrale, barrages...

Si le Vénéon regorge d'eau il existe des lieux secs.

C'est le cas du hameau du Puy où les habitants ont dû trouver des solutions telles que les citernes attenantes à leur habitation. L'abondance est en revanche utilisée mécaniquement et les roues (moulins, centrales) sont conçues spécialement pour tenir à la force de l'eau. Et, il ne faut pas oublier que l'eau de nos montagnes est l'un des réservoirs des citadins Grenoblois.



- l'eau sauvage :



o plantes, insectes, activités touristiques

o lacs & torrents

Cette eau glaciaire est propice à des espèces endémiques et à la création de lacs. L'homme quant à lui en profite pendant ses loisirs.

- l'eau dans tous ses états :

o espace ludique

Liquide, solide ou gazeuse l'eau se joue !



- l'eau de demain :

o quel avenir ?

Pour celui qui vient la première fois l'eau est abondante, celui qui habite constate au fil des décennies la diminution des glaciers et le tarissement de certaines sources.




**Invitation inauguration  
Jeudi 16 juin 2016 à 17h**





## Pêle-mêle :



Photos Frédéric Chevillot



## Inauguration le jeudi 16 juin 2016

En présence de :

Gilles Strappazon Conseiller départemental

Patrick Holleville, Maire

Frédéric Chevaillot, photographe

Didier Onde, architecte scénographe

Christian Ducret, CD enseigne

Véronique Turc, responsable musée





# Le Musée en quelques lignes



## Présentation de la collection actuelle :

Situé au cœur de St Christophe en Oisans, le musée « Mémoires d'Alpinismes » a ouvert ces portes en 2000. *Il évoque à la fois l'histoire de l'alpinisme sur le massif des Écrins et les émotions fortes de cette pratique synonyme d'aventure, d'engagement, de passion et de liberté.* L'âme de tout montagnard se fait sentir au travers de chaque salle.

Ce **musée communal** se découvre sur trois niveaux soit environ 400m<sup>2</sup> :

### Rez de chaussée :

\* Tout d'abord, une **salle de présentation** composée d'une **maquette** en relief qui permet au voyageur de se situer par rapport aux montagnes qui l'entourent.

\* Puis une **galerie** présente la vie d'**autrefois** et l'évolution de la route.



\* Un **espace audiovisuel** propose plusieurs films de courte durée.



\* Enfin, la **salle voutée** est dédiée aux **précurseurs** pionniers de l'alpinisme et aux **guides montagnards**.



## Premier étage :

Une **première salle** présente, sous toutes leurs facettes, les deux montagnes mythiques de l'Oisans que sont la Meije et les Écrins.



La **seconde salle** comporte trois thèmes :



\* les femmes alpinistes,

\* l'escalade,




\* et des photos 3D présent il y a 100 ans par le Dr Bussillet



## Deuxième étage :

Cet espace accueille les **expositions temporaires** renouvelées tous les deux ans.



## Présentation des animations :

Depuis deux ans, trois nouvelles animations ont vu le jour en plus des journées européennes du patrimoine.

**JEP** : Le musée participe chaque année aux journées européennes du patrimoine qui ont lieu le 3<sup>ème</sup> week end de septembre. A cette occasion l'entrée est gratuite pour tous.



**Visite-goûter** : tous les jeudis des vacances scolaires d'hiver et de printemps

Rendez-vous à 14h au pied de la télécabine de Venosc

Trajet en minibus

Visite guidée du musée

Goûter au café historique littéraire de la Cordée


Retour à la télécabine vers 16h30

## Printemps des cimetières :

En 2016 le musée a participé à cet évènement avec au programme :

- rendez-vous 14h30 ;
- visite du cimetière historique avec A.Daburon ethnologue ;
- visite du nouveau cimetière 2015, avec F.Jourdain architecte Atelier Verdance ;
- Visite guidée du musée.

L'ensemble de cette animation était gratuite.



## Visite guidée :

Dans le cadre de la route des savoir-faire de l'Oisans, une visite guidée du musée est proposée tous les mardis de l'été.

## Présentation des travaux réalisés avec l'association RCO :

Richesses  
Culturelles  
de l'OISANS

Le musée Mémoires d'Alpinismes est membre de l'association des Richesses Culturelles de l'Oisans. Plusieurs réalisations communes ont été réalisées :

- bornes interactives mobiles ;
- livret jeu enfant ;
- jeux des sept familles sur l'Oisans ;
- exposition sur l'Oisans (exposition mobile et en prêt gratuit).



# Le territoire de St Christophe en Oisans

La commune de St Christophe en Oisans est située en Isère dans le canton de l'Oisans et plus exactement dans la vallée du Vénéon. **A mi-chemin entre Grenoble et Briançon elle est un lieu sauvage alpin.** St Christophe en Oisans compte une dizaine de hameaux dont la Bérarde surnommée la Mecque de l'alpinisme.

Fort de sa superficie de **24 347 ha**, dont 1/5<sup>ème</sup> est classé « **parc national** », Saint Christophe en Oisans est l'une des plus grandes communes de France.

**Son histoire tient au tourisme** avec deux périodes phares.

Cela débuta **vers 1850** avec la nouvelle pratique sportive de l'époque : l'alpinisme suivi très rapidement par « l'excursionniste » randonneur. Puis dans les **années 1970**, la station des 2 Alpes s'agrandit en exploitant le glacier de Mantel situé en partie sur le territoire de St Christophe en Oisans, sans pour autant qu'il existe un accès direct. Les revenus de la commune proviennent aujourd'hui essentiellement de cette « or blanc ».



Quelques détails :

Point culminant : les Écrins à **4102m**

Altitude la plus basse : Plan du lac à **1169m**

Entrée de la commune à Plan du lac, la route se termine à la Bérarde soit à 19kms. Entre ces deux points une quinzaine de hameaux existent dont trois sont accessibles uniquement à pied : Lanchatra, Le Puy et Champébran.

Nombre de **refuges d'altitude** : 9

Nombre de lits touristiques : 439 lits + 115 emplacements camping

**Nombre d'habitants** à l'année : 35 mais plus de 200 foyers sont présents en été.



### Activités :

- escalade,
- alpinisme : 45 sommets dépassent les 3500m,
- randonnée : plus de 200kms de sentiers entretenus,
- ski hors-pistes, de randonnée ou alpin...



[www.berarde.com](http://www.berarde.com)

[www.randonnee-ecrins.com](http://www.randonnee-ecrins.com)

<http://mairie-st-christophe-en-oisans.fr/>



# Le musée pratique

## Ouvertures :



**Du 1<sup>er</sup> juin au 30 septembre** tous les jours :

Juin & sept : 10h00 à 12h00 & 14h00 à 18h

Juillet & août : 09h30 à 12h30 & 14h30 à 18h

**Vacances scolaires :**

Du dimanche au vendredi de 14h à 17h

! fermé samedi et férié !

**Autres périodes :** sur réservation

## Tarifs :

**Entrée : 3€**

**Gratuit :** enfant -16 ans, chômeur, handicapés

**Groupe** à partir de 10 pers : 2.50€/pers



## Contacts :

**Musée communal « Mémoires d'Alpinismes »**

La ville - 38520 St Christophe en Oisans

**04.76.79.52.25 - [musalpin@wanadoo.fr](mailto:musalpin@wanadoo.fr)**

[www.musee-alpinisme.com](http://www.musee-alpinisme.com) ! Site en cours de nouvelle création !

**Responsable : Véronique Turc**

Musée Mémoires d'Alpinismes

04.76.79.52.25

[musalpin@wanadoo.fr](mailto:musalpin@wanadoo.fr)

**Maire : Patrick Holleville**

Mairie de St Christophe en Oisans

04.76.79.53.50